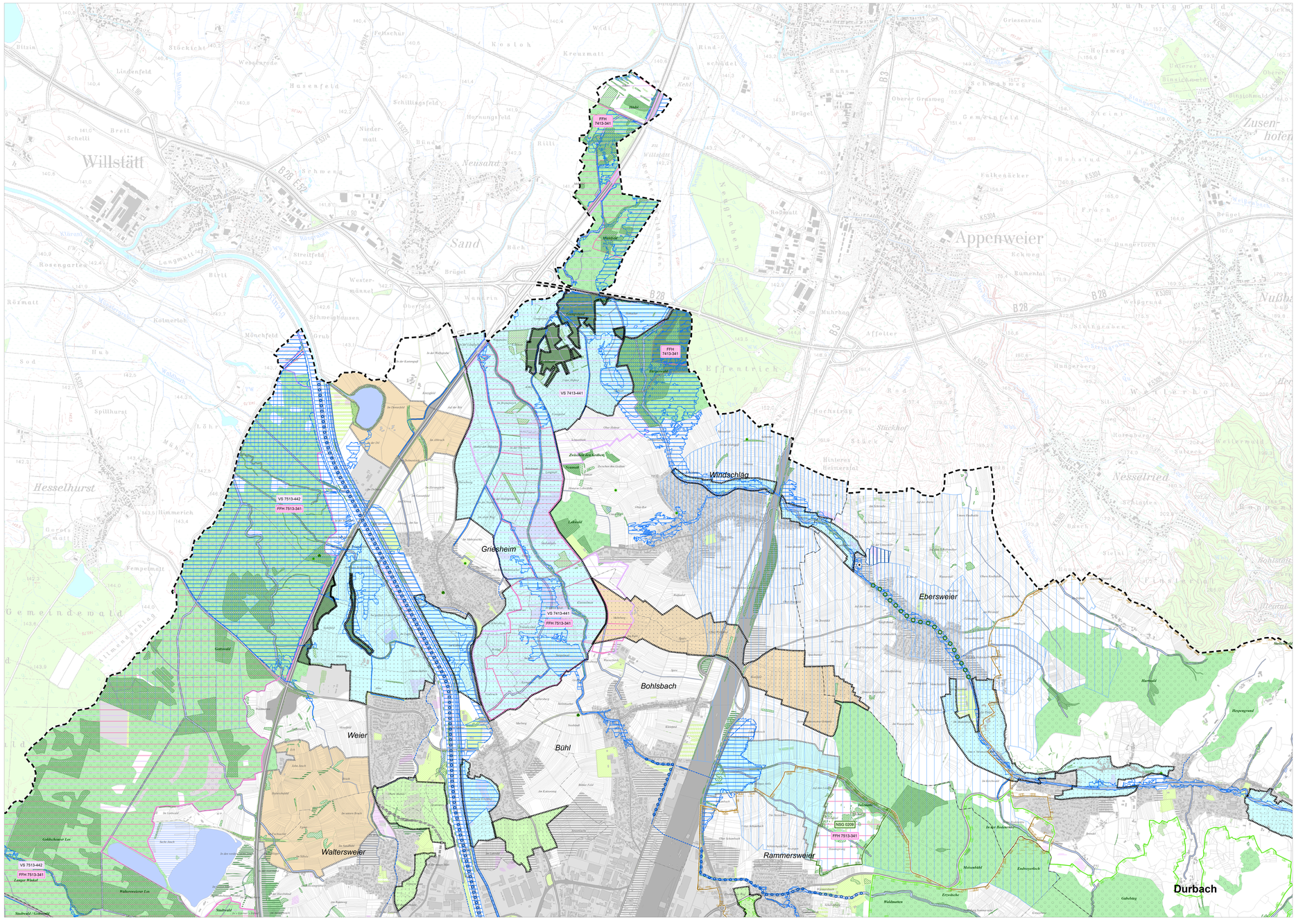

HANDLUNGSPROGRAMM

SCHUTZGEBIETE UND -OBJEKTE NATUR + LANDSCHAFT

Rechtliche Ausweisung Naturschutzgesetz BW (Stand 2022)

Bestand Vorschlag

- Naturschutzgebiet — NSG 0053 Langwald; NSG 0237 Unterwassermatten; NSG 0209 Talebuckel
- Landschaftsschutzgebiet — LSG 0013 Brandeck; LSG 0022 Offenburger Vorbergzone
- Besonders geschützter Biotop nach §33 NSchG BW
- Naturpark Schwarzwald Mitte/Nord
- Naturdenkmal: Fels / Baum / Baumgruppe (Stand 2021)

NATURA 2000
Rechtliche Ausweisung Naturschutzgesetz BW, Richtlinien 79/409/EWG und 92/43/EWG (Stand 2022)

Bestand Vorschlag

- Gebiet von gemeinschaftlicher Bedeutung — FFH 7413-341 Östliches Hanauer Land; FFH 7513-341 Untere Schutter und Unditz; FFH 7713-341 Schwarzwald-Westrand von Herbolzheim bis Hohberg
- Biotop von gemeinschaftlichem Interesse: Flachlandmähwiese (Lebensraumtyp 6510; FFH-Richtlinie Anhang I)
- Europäisches Vogelschutzgebiet — VS 7413-441 Kammbach-Niederung; VS 7513-441 Kinzig-Schutter-Niederung; VS 7415-441 Nordschwarzwald; VS 7513-442 Gottswald

Rechtliche Ausweisung Landeswaldgesetz BW (Stand 2022)

Bestand Vorschlag

- Schonwald Brandeck (§32 LWaldG)
- Geschützter Biotop nach §30a LWaldG BW

SCHUTZGEBIETE WASSERWIRTSCHAFT

Rechtliche Ausweisung Wassergesetz BW (Stand 2022)

Bestand Vorschlag

- Zone I und II bzw. IIA
- Zone IIB
- Zone III und IIA
- Zone IIIB

Retentionsgebiete (Stand 2022)

Bestand Vorschlag

- Überschwemmungsgebiete, HQ100
  Die dargestellte Grenze des Überschwemmungsgebietes ist aufgrund neuer Berechnungen im Bereich des geplanten Gewerbegebietes Ebersweier (Nr. 2.2.10) nicht mehr zutreffend
- Hochwasserrückhaltebecken (FNP)
- Hochwasserrückhaltebecken (Hochwassergefahrenkarte)

KOMPENSATIONSFLÄCHEN

1.Priorität 2.Priorität

- Fließgewässer, Boden-Wasserhaushalt
- siedlungsnahe Grünverbindungen
- Flur, Naherholungsraum
- ökolog. Verbesserung der Waldflächen
- ökolog. Verbesserung der Flurflächen

innerörtlich:

1.Priorität 2.Priorität

- Fließgewässer, Boden-Wasserhaushalt
- siedlungsnahe Grünverbindungen

SONSTIGES

- Flächen für Maßnahmen zum Schutz, zur Pflege und zur Entwicklung für Boden, Natur und Landschaft / Bestand

Artenschutzprogramm Baden-Württemberg

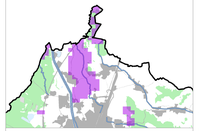

Gesamtplanerische Ausweisung Regionalplan Südlicher Oberrhein

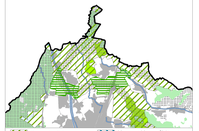

Schwerpunkte Kompensationsflächenpool

Blattschnitt und Teilräume

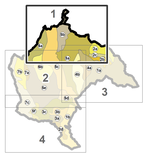

- 1a Schwarzwald bei Durbach
- 1b Schwarzwald bei Diersburg
- 2a nördliche Hanglagen um Durbach
- 2b südliche Hanglagen um Durbach
- 2c Durbachniederung
- 2d Diersburger Tal
- 3a Vorbergzone bei Diersburg
- 3b Vorbergzone südlich Zunsweier
- 3c Vorbergzone zwischen Niederschopfheim, Hofweier
- 4a Vorbergzone östlich der Reblandgemeinden
- 4b Vorbergzone zwischen Reblandgemeinden/OG
- 5a Niederterrasse von Windschlag u. Ebersweier
- 5b Kammbachsenke
- 5c Kinzig-Niederung
- 5d Niederterrasse um Elgersweier
- 5e Niederterrasse „ze Schuttenwald, OG, Hohbg.
- 5f Niederterrasse bei Niederschopfheim
- 6a Gottswald
- 6b Stadtwald
- 7a Feuchtwiesen bei Langhurst
- 7b Waldgebiet Brandhau
- 7c Schuttenniederung

Kartengrundlagen

FNP 2009 / 1. Änderung 2015,
2. Änderung (im Aufstellungsverfahren)
3. Änderung 2021
4. Änderung (im Aufstellungsverfahren)

- Siedlungsfläche / geplant
- Grünfläche / geplant
- potenzielle Siedlungserweiterungsfläche
- Verkehrsfläche (Fernstraßen nach ATKIS)
- Wasserfläche / geplant
- Hochwasserrückhaltebecken
- entfallende Straße
- geplante Straße
- Freihaltetrasse
- Vorranggebiet für regionalbedeutsame Windenergieanlagen

Ausschnitt aus der Topographischen Karte 1:25.000
Blatt Nr.7412, 7413, 7414, 7512, 7513, 7514, 7612, 7613 und 7614.
Herausgeber: Landesvermessungsamt Baden-Württemberg (A.Z. 2851.2-D/2332)

Biotopkartierung (Klink, 2003)
- Wald / Gehölz

ALK (2020)
- Gebäude/Flurstück

RIPS (2005/evg. HHP)
- Fließgewässer / verdolt

Sonstiges
- VG Offenburg
- Gemeindegrenze
- Gemarkungsgrenze

M 1 : 10.000

0 250 500 m

Verwaltungsgemeinschaft Offenburg

Landschaftsplan

NATUR- UND LANDSCHAFTS-SCHUTZ

April 2016 / Aktual. Oktober 2022

Stadt Offenburg

DURBACH HOHBERG ORTENBERG SCHUTTERWALD

HHP HAGE + HOPPENSTEDT PARTNER Rottenburg am Neckar